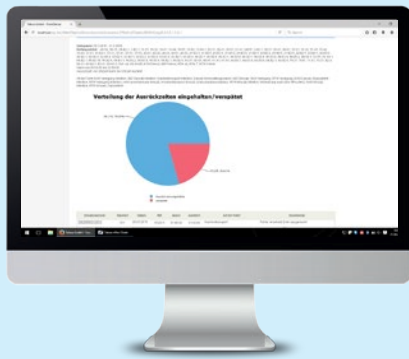


Den Erfolg besser sehen

DIVIDOK Reporting im Rettungsdienst

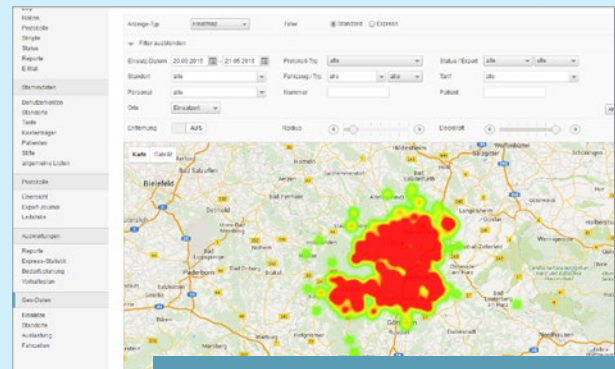
Modulerweiterungen DIVIDOK Reporting

Ob Notfallprotokolle, Abrechnungsdaten, Hilfsfristen, Einsatzorte, Transportziele, Einsatzdauer, Spitzenauslastung, Kilometerleistung, Versorgungsbereiche – mit den erweiterten DIVIDOK Reporting Modulen haben Sie immer den besten Blick für Details.



Modul Geo-Reporting

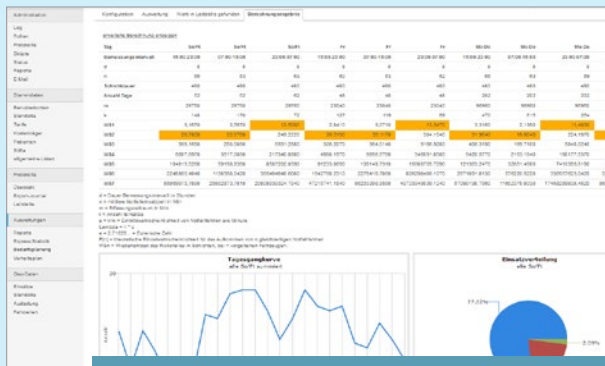
Übersichtliche Darstellung der georeferenzierten Daten Ihrer Rettungsmittel.



Einsatzübersicht in Form einer Heatmap

Modul Extended-Reporting

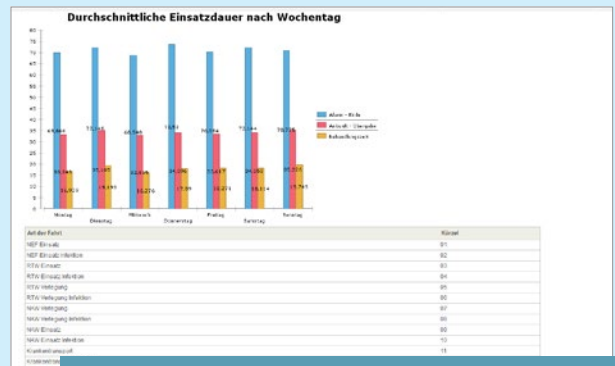
Flexibles Modul zur Auswertung und Unterstützung der Bedarfsplanung sowie zur Überprüfung der Versorgungsbereiche und Rettungswachenstandorte.



Auslastung von Rettungsmitteln im Überblick

Modul Express-Reporting

Erstellen Sie ganz flexibel beliebige Abfragen, Auswertungen und Vorlagen.



Auswertung der durchschnittlichen Einsatzdauer

Modulerweiterung DIVIDOK Reporting

Das integrierte Reportcenter als fester Bestandteil des DIVIDOK-Systems mit mehr als 80 Vorlagen und Grafiken kann durch mehrere Module erweitert werden.

Die zusätzlichen Auswertungsmodule basieren auf gutachterlichen Berechnungsmethoden und sind eine wertvolle Hilfe für das interne Controlling oder Verhandlungen mit den Kostenträgern. Auch Vorgaben eines Qualitätsmanagements durch die Umsetzung des NotSanG's können mit den umfangreichen Reporting-Modulen erfüllt werden.



Beratung? Aber sicher!

Vereinbaren Sie jetzt einen Termin mit unseren Experten aus dem Rettungsdienst.
Telefon +49 451 9899484-0
Fax +49 451 9899484-50
info@dokuform.de

Geo-Reporting

Das Geo-Reporting ermöglicht die georeferenzierte Darstellung verschiedener Daten von Einsatzorten bis Transportzielen. Dabei sind die Auswertungen über verschiedene Filter frei konfigurierbar.

Die Auswertungen können für einzelne Rettungsmittel oder für den gesamten Rettungsdienstbereich angepasst werden. Stellen Sie z.B. Hilfsfristüberschreitungen mit einem Klick prozentual dar. Mit Hilfe der theoretischen Erreichbarkeit lassen sich Einsatzorte, die außerhalb des Versorgungsbereiches liegen, schnell identifizieren.

Express-Reporting

Erstellen Sie mit dem Express-Reporting beliebige Abfragen und Analysen. Eine Auswertung wird aus individuell wählbaren Bedingungen definiert. So können vielschichtige konkrete Fragestellungen beantwortet und dargestellt werden.

Neben den Bedingungen definieren Sie auch die Selektion der Daten (z.B. Zeiten, Tage, Geburtsdatum, Diagnosen, etc.) und ordnen diese einem Profil zu. Wiederholte Abfragen mit verschiedenen Daten lassen sich so einfach durchführen.

Typ: Die selektierten und gefilterten Einsätze können im Modul Geo-Reporting auf einer digitalen Karte anzeigen werden.

Extended-Reporting

Führen Sie flexibel Ihre Bedarfsplanung mit Ihren Daten durch. Die risiko- oder frequenzabhängige Bemessung Ihrer Rettungsmittel stellt kein Problem mehr dar.

Dieses Modul kann mit einer Leitstellen-Schnittstelle erweitert werden und kombiniert die Möglichkeiten der beiden Module Express- und Geo-Reporting.

Ebenso können Sie mit diesem Modul die Hilfsfrist berechnen. Greifen Sie dafür wahlweise auf die Zeiten der Einsatzprotokolle oder der Leitstellen-Daten zurück. Zusätzlich bietet das System die Möglichkeit, Gründe für eine Hilfsfristüberschreitung zu dokumentieren und auszuwerten.